

Factura

ANTULIO ROBERTO , LÓPEZ BARRERA
Nit Emisor: 9816097
ANTULIO ROBERTO LOPEZ BARRERA
4 CALLE 11-99 zona 1, MIXCO, GUATEMALA

NIT Receptor: 3440958

Nombre Receptor: INSTITUTO GEOGRAFICO NACIONAL, INGENIERO
ALFREDO OBIOLS GOMEZ

Dirección comprador: AVENIDA LAS AMERICAS 5-76, ZONA 13,
GUATEMALA

NÚMERO DE AUTORIZACIÓN:

597E86C1-75CC-49DF-83FD-24693D43D1EC

Serie: 597E86C1 Número de DTE: 1976322527

Numero Acceso:

Fecha y hora de emisión: 06-oct-2025 08:31:21

Fecha y hora de certificación: 01-oct-2025 08:31:21

Moneda: GTQ

#No	B/S	Cantidad	Descripción	P. Unitario con IVA (Q)	Descuentos (Q)	Otros Descuentos(Q)	Total (Q)	Impuestos
1	Servicio	1	Pago de honorarios por servicios técnicos prestados al Instituto Geográfico Nacional, Ingeniero Alfredo Obiols Gómez del Ministerio de Agricultura, Ganadería y Alimentación durante el periodo correspondiente del 01 de septiembre de 2025 al 30 de septiembre de 2025, según contrato administrativo número 2025- 202-7-1-6, Acuerdo Ministerial de aprobación número RH-029-202-3-2025	10,000.00	0.00	0.00	10,000.00	IVA 1,071.428571
TOTALES:					0.00	0.00	10,000.00	IVA 1,071.428571

CANCELADO

* Sujeto a pagos trimestrales ISR

Datos del certificador

Superintendencia de Administración Tributaria NIT: 16693949

Razón: que se registra para hacer constar que la factura que precede, Serie: 597E86C1 número de DTE 1976322527 de fecha 06 de octubre de 2025; emitida por Antulio Roberto López Barrera, ampara el pago por servicios técnicos; correspondiente al mes de septiembre de 2025, según contrato Administrativo número 2025-202-7-1-6 y Acuerdo Ministerial de Aprobación No. RH-029-202-3-2025. Conste. Guatemala 06 de octubre de 2025.



F. 
Antulio Roberto López Barrera
DPI: 2344 91493 1302

F. 
Ingeniero Marcos Osmundo Sutar Carrillo
Subdirector del Instituto Geográfico Nacional -IGN-
Ing. Alfredo Obiols Gómez,
con Funciones Temporales

F. 
Ingeniero David Isaac Gómez Gómez
Director del Instituto Geográfico Nacional -IGN-
Ing. Alfredo Obiols Gómez,
con Funciones Temporales

"Contribuyendo por el país que todos queremos"



Identificador Documento del Verificador
Integrado No:
1759329209162

Fecha de Generación:
Oct 1, 2025, 8:33 AM

Detalle de Documentos

Tipo Documento:	FEL
Fecha Emisión:	06/10/2025 08:31:21
Emisor:	9816097
Agente de Retención:	No es agente de retención.
Establecimiento:	ANTULIO ROBERTO LOPEZ BARRERA
Receptor:	3440958-INSTITUTO GEOGRAFICO NACIONAL, INGENIERO ALFREDO OBIOLS GOMEZ
Monto Total:	GTQ GTQ 10000.000000
No. de Acceso:	0
Autorización:	597E86C1-75CC-49DF-83FD-24693D43D1EC
Serie:	597E86C1
Número del DTE:	1976322527
Acuse de recibido:	FCID202520251001T08:31:2206:00597E86C175CC49DF83FD24693D43D1EC
Fecha de la consulta:	01/10/2025 08:33:15
Estado:	Activo
Asociado a una garantía mobiliaria:	No



SITUACIÓN DEL CONTRIBUYENTE:

NO PRESENTA INCUMPLIMIENTOS



Al 01/10/2025 08:33:33 AM

CONTRIBUYENTE Y/O EMISOR	
NIT	9816097
NOMBRE	ANTULIO ROBERTO, LÓPEZ BARRERA
RESUMEN	
TIPO DE INCUMPLIMIENTO	
¡FELICITACIONES! NO PRESENTA INCUMPLIMIENTOS TRIBUTARIOS	
El no presentar incumplimientos, no garantiza que el contribuyente pueda obtener la "Solvencia Fiscal", ya que el proceso de emisión de la misma, considera otras obligaciones no incluidas en el Verificador Integrado.	

Para actualizar tus Datos de RTU, así como verificar el detalle de las declaraciones presentadas puedes hacerlo en Agencia Virtual ingresando Usuario y Contraseña, si aún no tienes tu contraseña, ingresa a <https://portal.sat.gob.gt/portal/> selecciona Agencia Virtual en la opción "Solicitar Usuario", luego preséntate a una Agencia u Oficina Tributaria o llama al Contac Center de la SAT, teléfono 1550.



Verifique la validez de la presente consulta

INFORME MENSUAL DE ACTIVIDADES REALIZADAS

No. Contrato Administrativo		2025-202-7-1-6
No. de Acuerdo Ministerial de Aprobación de contrato:		RH-029-202-3-2025
Tipo de Servicios:		TECNICOS
Nombres y apellidos de la persona contratista:		ANTULIO ROBERTO LÓPEZ BARRERA
Plazo de contratación:	Del: 01 /07/ 2025	Al: 30/09/ 2025
Periodo de este informe:	Del: 01 /09/ 2025	Al: 30/09/ 2025
Monto a Pagar: Diez mil Quetzales exactos		Q. 10,000.00
Prestados en:		INSTITUTO GEOGRÁFICO NACIONAL, INGENIERO ALFREDO OBIOLS GÓMEZ.

Señora Ministra de Agricultura, Ganadería y Alimentación:


A continuación, se detallan las actividades y avances gestionados durante el período de la contratación:

Descripción de actividades según TDR	Informe de actividades realizadas	Avance	
		Cuantitativo	Cualitativo
1) Servicios técnicos para colaborar en la recopilación de información documental para estudios de límites de los municipios y departamentos que le sean asignados.	Colaboré en servicios técnicos para la recopilación de información documental en los archivos de la División de Apoyo al Catastro y otros archivos, para verificación de límites del municipio de Mixco con Villa Nueva del departamento de Guatemala.	100 %	Finalizado
2) Servicios técnicos para colaborar en actividades de transcripción, análisis y digitalización de información técnica para estudio de límites de los municipios y departamentos en la División de Apoyo al Catastro.	Colaboré en servicios técnicos para la recopilación de información y análisis documental, para la verificación de límites de los municipios de San Bartolo y Momostenango del departamento de Totonicapán.	100 %	Finalizado

3) Servicios técnicos para colaborar en procesos de recopilación de información para dar respuesta a requerimientos que ingresan a la División de Apoyo al Catastro.	Colaboré en servicios técnicos con la recopilación de información documental en los archivos de la División de Apoyo al Catastro, ploteo de coordenadas y ubicación de varias fincas, para dar respuesta a requerimientos enviados por Instituciones públicas y Municipalidades del interior de la República, que ingresan a la División de Apoyo al Catastro.	100 %	Finalizado
4) Servicios técnicos para colaborar en dar asistencia y resolución de dudas a usuarios respecto a temas de límites y productos de la División de Apoyo al Catastro.	Colaboré en servicios técnicos en la digitalización de los expedientes catastrales almacenados en la División de Apoyo al Catastro correspondiente a fincas ubicadas en el municipio de Nuevo San Carlos del departamento de Retalhuleu.	100 %	Finalizado
5) Otras actividades relacionadas con el servicio contratado, o que le sean asignadas por la autoridad superior.	Colaboré en la resolución de dudas al público en general, en el área de Mercadeo y Ventas del Instituto Geográfico Nacional, referente a la ubicación de propiedades en los municipios de Chimaltenango del departamento de Chimaltenango y Amatitlán del departamento de Guatemala.	100 %	Finalizado

El presente informe describe lo actuado por el suscrito en cumplimiento a las actividades desarrolladas durante el periodo de la contratación, y acorde a los términos de referencia de la misma.

Atentamente,

F. 
 Antulio Roberto López Barrera
 DPI: 2344 91493 1302
 Celular: 51717876

Se hace constar que las actividades descritas en este informe responden a lo estipulado en el contrato administrativo y sus respectivos términos de referencia, y se encuentran recibidos de conformidad, por lo que autorizo a quién corresponda, para que procedan al trámite de pago de los honorarios correspondientes.

F. 
 Ingeniero Marcos Osmundo Sotuc Carrillo
 Subdirector del Instituto Geográfico Nacional -IGN-
 Ing. Alfredo Obiols Gómez,
 con Funciones Temporales



F. 
 Ingeniero David Isaac Gómez Gómez
 Director del Instituto Geográfico Nacional -IGN-
 Ing. Alfredo Obiols Gómez,
 con Funciones Temporales



INFORME FINAL DE ACTIVIDADES REALIZADAS

No. Contrato Administrativo		2025-202-7-1-6
No. de Acuerdo Ministerial de Aprobación de contrato:		RH-029-202-3-2025
Tipo de Servicios:		TECNICOS
Nombres y apellidos de la persona contratista:		ANTULIO ROBERTO LÓPEZ BARRERA
Plazo de contratación:	Del: 01 /07/ 2025	Al: 30/09/ 2025
Periodo de este informe:	Del: 01 /07/ 2025	Al: 30/09/ 2025
Monto a Pagar: Treinta mil Quetzales exactos.		Q. 30,000.00
Prestados en:		INSTITUTO GEOGRÁFICO NACIONAL, INGENIERO ALFREDO OBIOLS GÓMEZ.

Señora Ministra de Agricultura, Ganadería y Alimentación:

A continuación, se detallan las actividades y avances gestionados durante el período de la contratación:

Descripción de actividades según TDR	Informe de actividades realizadas	Avance	
		Cuantitativo	Cualitativo
1) Servicios técnicos para colaborar en la reco pilación de información documental para estudios de límites de los municipios y departamentos que le sean asignados.	Colabore en servicios técnicos para la recopilación de información documental en los archivos de la División de Apoyo al Catastro y otros archivos, para verificación de límites de los municipios de Chiquimula y San José La Arada del departamento de Chiquimula, Mixco del departamento de Guatemala y San Lucas Sacatepéquez del departamento de Sacatepéquez y Mixco y Villa Nueva del departamento de Guatemala.	100 %	Finalizado
2) Servicios técnicos para colaborar en actividades de transcripción, análisis y digitalización de información técnica para estudio de límites de los municipios y departamentos en la División de Apoyo al Catastro.	Colaboré en servicios técnicos para la conformación de expedientes y análisis de información gráfico, Registral e Histórica obtenida en los archivos de la División de Apoyo al Catastro y otros archivos, para el trazo de límites de Los municipios de Fraijanes del departamento de Guatemala, Asunción Mita del departamento de Jutiapa, los municipios de San Bartolo y	100 %	Finalizado


	Momostenango del departamento de Totonicapán.		
3) Servicios técnicos para colaborar en procesos de recopilación de información para dar respuesta a requerimientos que ingresan a la División de Apoyo al Catastro.	Colaboré en servicios técnicos con la recopilación de información documental en los archivos de la División de Apoyo al Catastro, ploteo de coordenadas y ubicación de varias fincas, para dar respuesta a requerimientos enviados por Instituciones públicas y Municipalidades del interior de la República, que ingresan a la División de Apoyo al Catastro.	100 %	Finalizado
4) Servicios técnicos para colaborar en dar asistencia y resolución de dudas a usuarios respecto a temas de límites y productos de la División de Apoyo al Catastro.	Colaboré en servicios técnicos en la digitalización de los Expedientes catastrales almacenados en la División de Apoyo al catastro correspondiente a fincas ubicadas en los municipios de San Bernardino y San Antonio Suchitepéquez del departamento de Suchitepéquez y Nuevo San Carlos del departamento de Retalhuleu.	100 %	Finalizado
5) Otras actividades relacionadas con el servicio contratado, o que le sean asignadas por la autoridad superior.	Colaboré en la resolución de dudas al público en general, en el área de Mercadeo y Ventas del Instituto Geográfico Nacional ingeniero Alfredo Obiols Gómez referente a la ubicación de propiedades en los municipios de Jutiapa y Asunción Mita del departamento de Jutiapa, Santa Lucía Milpas Altas del departamento de Sacatepéquez, San Andrés Villa Seca del departamento de Retalhuleu, Chimaltenango del departamento de Chimaltenango y Amatitlán del departamento de Guatemala.	100 %	Finalizado

Resultado de la prestación de los servicios:



Servicios técnicos para colaborar en la compilación de información documental en varios Archivos, para estudios de límites de varios municipios, resolución de dudas de límites intermunicipales, ploteo de coordenadas y ubicación de fincas y propiedades en varios municipios del interior de la República.

El presente informe describe lo actuado por el suscrito en cumplimiento a las actividades desarrolladas durante el periodo de la contratación, y acorde a los términos de referencia de la misma.

Atentamente,

F. 
Antulio Roberto López Barrera
DPI: 2344 91493 1302
Celular: 51717876

Se hace constar que las actividades descritas en este informe responden a lo estipulado en el contrato administrativo y sus respectivos términos de referencia, y se encuentran recibidos de conformidad, por lo que autorizo a quién corresponda, para que procedan al trámite de pago de los honorarios correspondientes.

F. 
Firma y sello del responsable de la verificación
De los servicios contratados.

Ingeniero Marcos Osmundo Sutuc Carrillo
Subdirector del Instituto Geográfico Nacional -IGN-
Ing. Alfredo Obiols Gómez,
con Funciones Temporales

F. 

Ingeniero David Isaac Gómez Gómez
Director del Instituto Geográfico Nacional -IGN-
Ing. Alfredo Obiols Gómez,
con Funciones Temporales
Firma y sello del Director o Viceministro
Que suscribió el contrato administrativo